






Vysvětlení značek mapového klíče pro WRC 2012






Terénní tvary

	Výšková kóta, triágl Vrstevnice, interval 10 m
	Výrazný terénní sráz, terénní hrázka, výrazná rýha
	Neschůdný skalní sráz, skalní sráz / velká skála (půdorys)
	Výrazný skalní pilíř
	Kamenné pole

Výšková kóta na vrcholu kopce bývá někde, ale ne všude, zvýrazněna triangulační tyčí, nebo dokonce dřevěnou konstrukcí jehlanovitého tvaru.

V mapě jsou zakresleny pouze výrazné skály. Některá skalní místa vyžadují zvýšenou opatrnost, zejména v noci a za vlhka.






Vodstvo a bažiny

	Potok, broditelná říčka, lávka
	Zarostlý močál - zakázaný průchod
	Výrazná bažina
	Rybník, jezero, přehrada
	Pramen nebo studánka, studna

V mapě nenajdete žádné nebrodné říčky ani neprůchodné bažiny, maximálně čvachtavá rašeliniště. Nevstupujte prosím do močálů vyznačených v mapě tmavězelenou barvou, nachází se většinou uvnitř nějaké přírodní rezervace a mohou být hlubší.

Prameny nebo studánky obvykle poskytují pitnou vodu.

Lesy, pole, louky a obydlená území

	Les
	Louky, pastviny, pole
	Paseky a semi-open území
	Obydlené privátní zóny - zakázaný průchod
	Přírodní rezervace - zakázaný průchod

Je zakázáno procházet přes privátní obydlené zóny! Některé tyto chaty a stavení ani nebývají oplocené, nicméně raději byste je měli obejít.








V mapě (tedy pouze v její české části) najdete paseky a semi-open území, která bývají velice hustě zarostlá. Lze je použít jen jako navigační informaci, ne jako náповědu o průchodnosti terénu.

Umělé objekty

	Budovy, ruiny
	Pomník, kříž
	věž
	Přístřešek
	Oplocení - zakázaný průchod
	Zakázaný prostor

V lese se nachází spousty různých oplocenek. Ne všechny jsou zakreslené v mapě, nicméně během závodu je zakázáno překračovat jakýkoli plot! Je rovněž zakázáno vstupovat do ochranných zón pro pitnou vodu, do obor, přírodních rezervací nebo do zón ochrany ptactva. V mapě jsou tyto vyšrafovány oranžovým šrafem "Zakázaný prostor". Neriskujte prosím diskvalifikaci, popř. mastnou pokutu!

Silnice, cesty, lyžařské vleky, lanovky a elektrická vedení

	Hlavní silnice,
	vedlejší silnice
	Zpevněná silnička, cesta pro auta
	Pěšina, průsek
	Železnice
	Lyžařský vlek
	Elektrické vedení

Klasifikaci cest berte prosím s rezervou, mapa je vždy jen nedokonalým pokusem o přenesení obrazu terénu na papír. Pokud možno se vyvarujte chůze po železnici. Přes trať přecházejte pouze tehdy když máte jistotu, že vás nepřejede vlak.